















Wegwijzer - Itinéraire

km + km - 42 km/h 44 km/h 46 km/h

Terneuzen

 OFFICIEUZE START / DEPART OFFICIEUX 13:00 -4.7 13:00 13:00 13:00
De renners blijven achter de wagen van de koersdirecteur - Les coureurs restent derrière la voiture du directeur de course.

 Scheldeboulevard,  Binnenvaartweg,  Kennedylaan,  Buitenhaven,  Buitenhaven,   Herbert H. Dowweg (N252),
 Nieuw Neuzenweg,  Innovatieweg


 (Vliegende start / Départ lancé)  Innovatieweg,   Oprit (N62),  Westerscheldetunnelweg (N62) 0.0 190.4 13:16 13:16 13:16

Borsele





Borssele

 Tolpoorten/Portes de péage 1 - 2 - 3 (N62),  Westerscheldetunnelweg (N62) 15.3 175.1 13:38 13:37 13:36







's Heerenhoek

 afrit / sortie Borssele



Borssele

 Assenburgweg,   Europaweg Oost,  Borsseledijk (N666)

's Heerenhoek

 Bernhardweg Midden (N666),   Bernhardweg Midden (N666),   's-Heerenhoeksedijk,  Bernhardweg Midden (N666) 19.7 170.7 13:44 13:43 13:42


Ovezande

 Kraaijertsedijk (N666),  Slake

Heinkenszand

 Slake,  Oude Zanddijk,  Nieuwkamersedijk,  Looijweg


Ovezande

 Looijweg 26.5 163.9 13:54 13:52 13:51

Nisse

 Ambachtsherendijk,   Nissestelle (N666),  Kruiningepolderweg (N666),  Drieweg (N665),  Gerberesseweg 30.4 160.0 13:59 13:57 13:56

's-Heer Abtskerke










 Gerberesseweg,  Sinoutskerksezandweg,  Noordhoekweg,   Kloetingseweg 35.5 154.9 14:07 14:04 14:02

's-Gravenpolder



 (xx:yy h),  Kloetingseweg,   Groeweg,

Kapelle

Biezelinghe

  Wrangeweg,  Spaanweg,   Vierwegen (N666),   Rijksweg (N289),   Rijksweg (N289) 41.4 149.0 14:15 14:12 14:10

Schore


 Oude Rijksweg (N289),  (Vlakebrug) 44.3 146.1 14:19 14:16 14:14






Reimerswaal

Kruiningen

 Oude Rijksweg (N289),   (4de afslag) Zanddijk,  Stationsweg,   Stationsweg,  Oude Dijk,  Goversweg,  Oude Rijksweg,  Luchtenburg,   Oude Rijksweg (N289) 48.4 142.0 14:25 14:22 14:19

Krabbendijke











 Oude Rijksweg (N289) 55.0 135.4 14:35 14:31 14:28

 VOOR spoorwegergang / AVANT passage à niveau,  Koedijk,  Rillandseweg,  Duivenhoek,  Van Der Haveweg 56.7 133.7 14:37 14:33 14:30

Wegwijzer - Itinéraire

	km +	km -	42 km/h	44 km/h	46 km/h
→ Kweekweg, ↑ vervolgen / poursuivre Weg	60.3	130.1	14:42	14:38	14:35
← Zimmermanweg, → Dumoulinweg, ← Putkilweg	60.6	129.8	14:43	14:39	14:35
Rilland	66.0	124.4	14:50	14:46	14:42
→ Bathseweg, ⚠ Brug over kanaal / pont sur le canal Bathse Spuikanaal, ⚠ Brug over / Pont sur la Schelde-Rijnverbinding, → Anna Mariaweg					
Woensdrecht					
← Ossendrechtseweg, ← Martinushoeveweg					
→ Poursuivre Martinushoeveweg vervolgen, → Poursuivre Martinushoeveweg vervolgen	73.2	117.2	15:01	14:56	14:51
Ossendrecht	74.1	116.3	15:02	14:57	14:53
→ Hinkelenoordijk, ← Oudedijk					
→ Aanwas, ↑ Langeweg, ← Nieuweweg, → Koeleweg, ← Laagstraat, → Poursuivre Laagstraat vervolgen, → Molenbosstraat	76.6	113.8	15:05	15:00	14:56
← Pannehoef, → Putseweg (N289)	80.9	109.5	15:11	15:06	15:01
Putte	84.6	105.8	15:17	15:11	15:06
↑ Antwerpsestraat (N289)					
België					
Kapellen					
Putte - Kapellen	85.7	104.7	15:18	15:13	15:08
← Grensstraat, → Klinkaardstraat (N111), ⚠ Ertbrandstraat (N11)					
☒ 400m op/sur Ertbrandstraat (N11) - huisnummer/ numéro de maison 153 tot/à 77	92.1	98.3	15:28	15:22	15:16
☒ Collect Zone	92.1	98.3	15:28	15:22	15:16
↑ Kapelsestraat (N11)					
Kapellen	95.6	94.8	15:32	15:26	15:21
↑ Kapelsestraat (N11), ⚠ ↑ Kapelsestraat (N11), ↑ Dorpsstraat (N11), ⚠ ↑ Dorpsstraat (N11), ⚠ ↑ Antwerpsesteenweg (N11), ⚠ Hoogboomsesteenweg,					
Hoogboom	98.3	92.1	15:36	15:30	15:24
↑ Hoogboomsesteenweg, ↑ Hoogboomsesteenweg, ↑ Hoogboomsesteenweg					
Brasschaat					
Lage Kaart	101.8	88.6	15:41	15:35	15:29
→ Lage Kaart, → Guyotdreef, ⚠ Bredabaan (N1)					
Maria-Ter-Heide	106.2	84.2	15:48	15:41	15:35
⚠ Brechtsebaan, → Sint-Jobsesteenweg (N117), ⚠ Miksebaan					
Brecht					
Brecht	105.7	84.7	15:47	15:40	15:34
↑ Miksebaan, → Andrélaan, (E19), ⚠ Schotensesteenweg (N115)					
Sint-Job-In 't Goor	113.6	76.8	15:58	15:51	15:44
↑ Brechtsebaan(N115), ↑ Eikenlei (N115)					
Schoten	115.2	75.2	16:01	15:53	15:46
↑ Brechtsebaan (N115), ⚠ ↑ Brechtsebaan (N115), ← Paalstraat, ⚠ Kruispadstraat, ← Th. Van Cauwenberghslei, ⚠ N°14 Kempisch Kanaal, ↑ Villerslei, ← A. Servaislei, ↑ Alice Nahonlei, → Koningshofflei, ↑ Bosschaert de Bouwellei, ↑ Bosschaert de Bouwellei, → Wezelsebaan, → Botermelkbaan (N121)					
Schilde					

Wegwijzer - Itinéraire

	km +	km -	42 km/h	44 km/h	46 km/h
's Gravenwezel  De Kaak (N121),   Wijnegemsteenweg	125.7	64.7	16:16	16:07	16:00
Wijnegem  's Gravenwezelsteenweg,   's Gravenwezelsteenweg,  Albertkanaalbaan	128.7	61.7	16:20	16:11	16:04
Schoten  Hoogmolendijk,   Metropoolstraat,  Kruijningstraat,   E. Steursstraat,   Calesbergdreef (N115),  Churchillaan	131.7	58.7	16:24	16:16	16:08
 1e doortocht / 1ière passage  Markt,  Gelmelenstraat,  Rodeborgstraat	137.9	52.5	16:33	16:24	16:16
 Bevoorrading - Ravitaillement Rechterbaanzijde - Utiliser la bande de droite  Collect Zone   Kruispadstraat,  Th. Van Cauwenberghslei,  N°14 Kempisch Kanaal,  Villerslei,  A. Servaislei,  Alice Nahonlei,   Koningshoflei,  Bosschaert de Bouwellei,  Bosschaert de Bouwellei,   Wezelsebaan,   Botermelkbaan (N121)	138.9	51.5	16:34	16:25	16:17
Schilde 's Gravenwezel  De Kaak (N121),   Wijnegemsteenweg	143.2	47.2	16:41	16:31	16:23
Wijnegem  's Gravenwezelsteenweg,   's Gravenwezelsteenweg,  Albertkanaalbaan	146.3	44.1	16:45	16:35	16:27
Schoten  Hoogmolendijk,   Metropoolstraat,  Kruijningstraat,   E. Steursstraat,   Calesbergdreef (N115),  Churchillaan	149.2	41.2	16:49	16:39	16:31
 Einde 1ste lokale ronde - 2e doortocht / fin 1er tour local - 2ème passage  Markt,  Gelmelenstraat,  Rodeborgstraat	155.4	35.0	16:58	16:48	16:39
 Bevoorrading - Ravitaillement Rechterbaanzijde - Utiliser la bande de droite  Collect Zone   Kruispadstraat,  Th. Van Cauwenberghslei,  N°14 Kempisch Kanaal,  Villerslei,  A. Servaislei,  Alice Nahonlei,   Koningshoflei,  Bosschaert de Bouwellei,  Bosschaert de Bouwellei,   Wezelsebaan,   Botermelkbaan (N121)	156.5	33.9	17:00	16:49	16:40
Schilde 's Gravenwezel  De Kaak (N121),   Wijnegemsteenweg	160.7	29.7	17:06	16:55	16:46
Wijnegem  's Gravenwezelsteenweg,   's Gravenwezelsteenweg,  Albertkanaalbaan	163.8	26.6	17:10	16:59	16:50
Schoten  Hoogmolendijk,   Metropoolstraat,  Kruijningstraat,   E. Steursstraat,   Calesbergdreef (N115),  Churchillaan	166.8	23.6	17:14	17:03	16:53
 Einde 2e lokale ronde - 3e doortocht / fin 2ème tour local - 3ème passage  Markt,  Gelmelenstraat,  Rodeborgstraat  Collect Zone   Kruispadstraat,  Th. Van Cauwenberghslei,  N°14 Kempisch Kanaal,  Villerslei,  A. Servaislei,  Alice Nahonlei,   Koningshoflei,  Bosschaert de Bouwellei,  Bosschaert de Bouwellei,   Wezelsebaan,   Botermelkbaan (N121)	172.9	17.5	17:23	17:12	17:01
Schilde 's Gravenwezel  De Kaak (N121),   Wijnegemsteenweg	178.3	12.1	17:31	17:19	17:08
Wijnegem  's Gravenwezelsteenweg,   's Gravenwezelsteenweg,  Albertkanaalbaan	181.3	9.1	17:35	17:23	17:12



Woensdag 14 oktober - Mercredi 14 octobre

2020 Scheldeprijs

Eliterenners - Coureurs Elite

Wegwijzer - Itinéraire

	km +	km -	42 km/h	44 km/h	46 km/h
Schoten	184.3	6.1	17:39	17:27	17:16
Hoogmolendijk, (N115), Churchillaan, Metropoolstraat, Kruiningenstraat, E. Steursstraat, Calesbergdreef					
AANKOMST / ARRIVEE	190.4	0.0	17:48	17:36	17:24